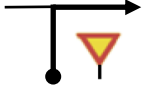

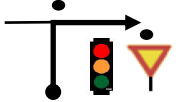


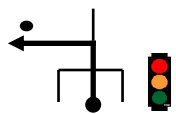


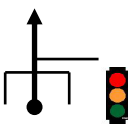


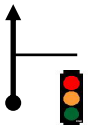




Opastus Matkakeitaalta mittarintarkistukseen			TIEN LAATU	SORAA/ASFALTTIA 0 / 100	Matka km	Sivu nro <b>1</b>
KOKO MATKA km	VÄLI-MATKA km	AJO-OHJE		REITTIMERKIT	NOPEUS-RAJOITUS	km AT:LLE
0,00	0,00	 1		Lähtöpiste kärkikolmion kohdalla		
0,09	0,09	 2				
0,45	0,36	 3				
0,58	0,13	 4				
0,64	0,06	 5		Mittis alkaa linja-auto pysäkin tolpan kohdalta (0,643 km lähdöstä)		
2,99	2,35	 6				
3,08	0,09	 7		Mittis päättyy linja-auto pysäkillle, mittis pisteiden väli 2445m (lähdöstä 3,088 km)		
		 8		Palaa takaisin Matkakeitaalle		

